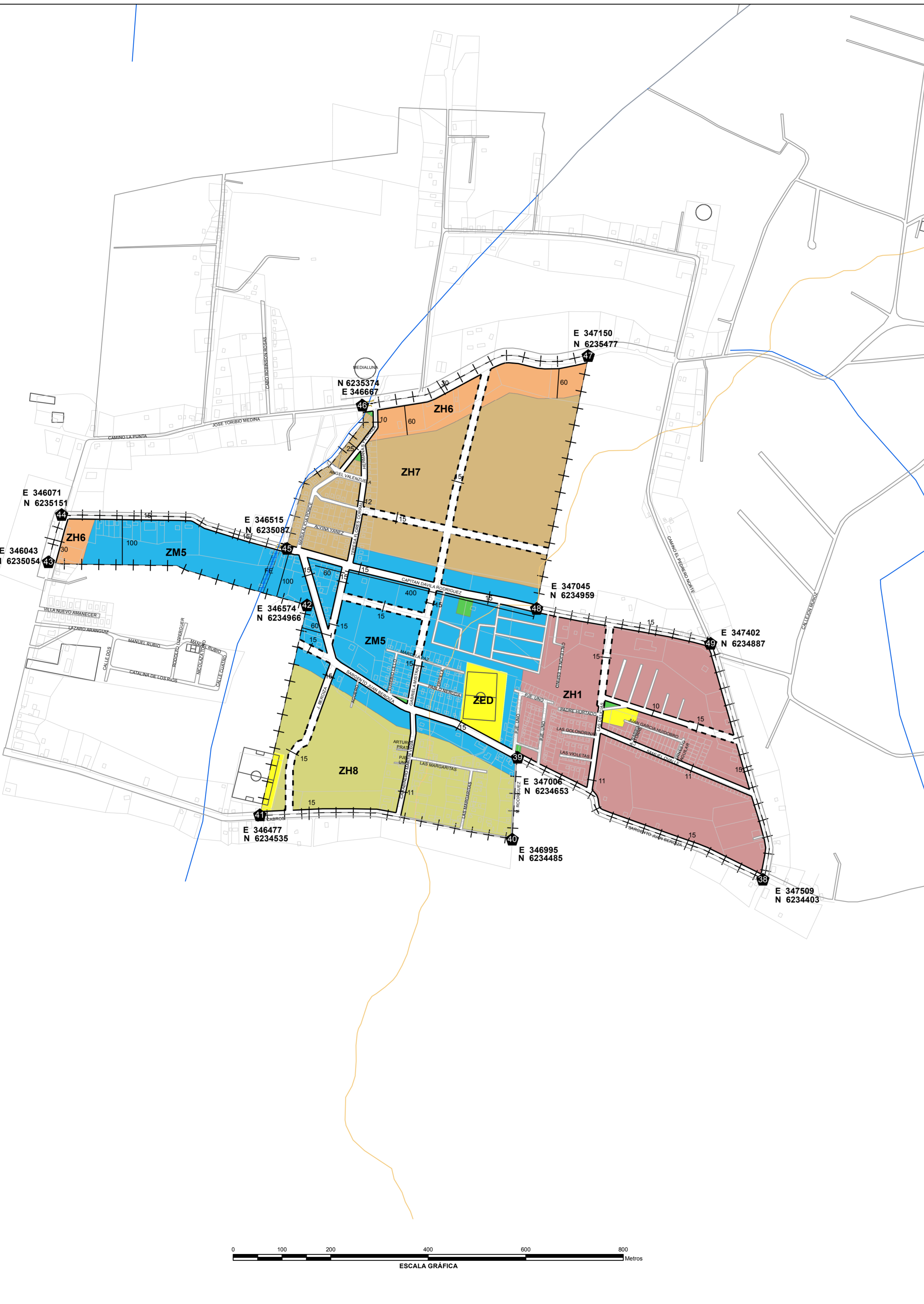


346000 346400 346800 347200 347600



346000 346400 346800 347200 347600

ILUSTRE MUNICIPALIDAD DE MOSTAZAL



DIRECCIÓN DE OBRAS

PLAN REGULADOR COMUNAL DE MOSTAZAL LOCALIDAD DE LOS MARCOS

PROMULGACIÓN APROBACIÓN MUNICIPAL

EL SECRETARIO MUNICIPAL Y MINISTRO DE FE QUE SUSCRIBE, CERTIFICA QUE LA APROBACIÓN DEL PRESENTE PLAN REGULADOR COMUNAL DE MOSTAZAL FUE PROMULGADA POR DECRETO ALCALDICAL N° DE FECHA DE DE Y PUBLICADO EN EL DIARIO OFICIAL CON FECHA DE DE DE

SECRETARIO MUNICIPAL

APROBACIÓN MUNICIPAL

EL SECRETARIO MUNICIPAL Y MINISTRO DE FE QUE SUSCRIBE, CERTIFICA QUE EL PRESENTE PLAN REGULADOR COMUNAL DE MOSTAZAL FUE APROBADO POR ACUERDO DEL CONCEJO MUNICIPAL EN SESIÓN N° DE FECHA DE DE

DIRECCIÓN DE OBRAS MUNICIPALES

SECRETARIO MUNICIPAL

ALCALDE I. MUNICIPALIDAD DE MOSTAZAL

SECRETARÍA REGIONAL MINISTERIAL DE VIVIENDA Y URBANISMO REGIÓN DE O'HIGGINS

JEFE UNIDAD DE DESARROLLO URBANO E INFRAESTRUCTURA

SECRETARIO REGIONAL MINISTERIAL REGIÓN DE O'HIGGINS

INFORME FAVORABLE SEREMI MINVU N° DE FECHA DE DE

ARCHIVO CONSERVADOR DE BIENES RAÍCES

ARCHIVASE EL PLANO DEL PLAN REGULADOR COMUNAL DE MOSTAZAL EN EL CONSERVADOR DE BIENES RAÍCES DE

SIMBOLOGÍA NORMATIVA COMUNAL

Zonificación

- AV Áreas Verdes
- ZED Zona Equipamiento Deportivo
- ZH1 Zona Habitacional Densidad Alta
- ZH6 Zona Habitacional Densidad Baja
- ZH7 Zona Habitacional Densidad Media
- ZH8 Zona Habitacional Densidad Media Baja
- ZM5 Zona Mixta Con Comercio y Servicios

Áreas de Riesgo, Restricción y Protección

- FE Faja de Protección Canales y Esteros

Vialidad

- Proyectada
- Existente
- Vialidad Base

Simbología Plano Base

- Vértices Límite Urbano
- Curvas de Nivel
- Predios
- Construcciones
- Hidrografía

Límite Urbano

- + + Límite Urbano

CONTENIDO:

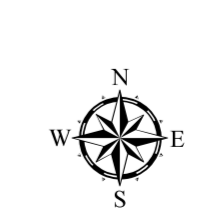
ZONIFICACIÓN LOCALIDAD LOS MARCOS PLANO PRCLM-06110

Datos Geodésicos

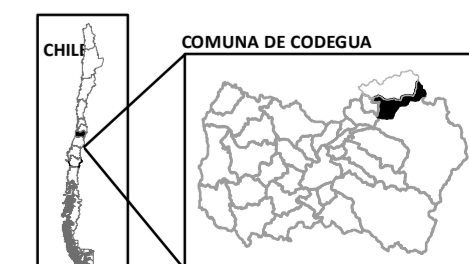
Proyección: Universal Transversal de Mercator (UTM)
Huso 19
Datum WGS 84
Elipsoide de Referencia GRS80

Datos Cartográficos

Resolución Aerofotogramétrica SAF
Diciembre 1998 - Enero 1999



Escala : 1:5.000



DIRECTOR DE ESTUDIO